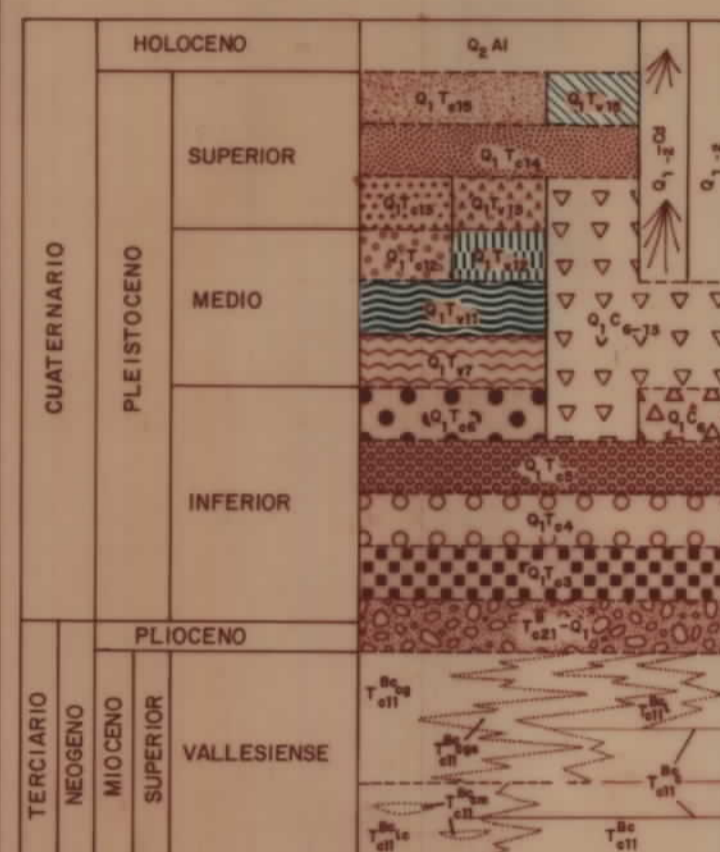
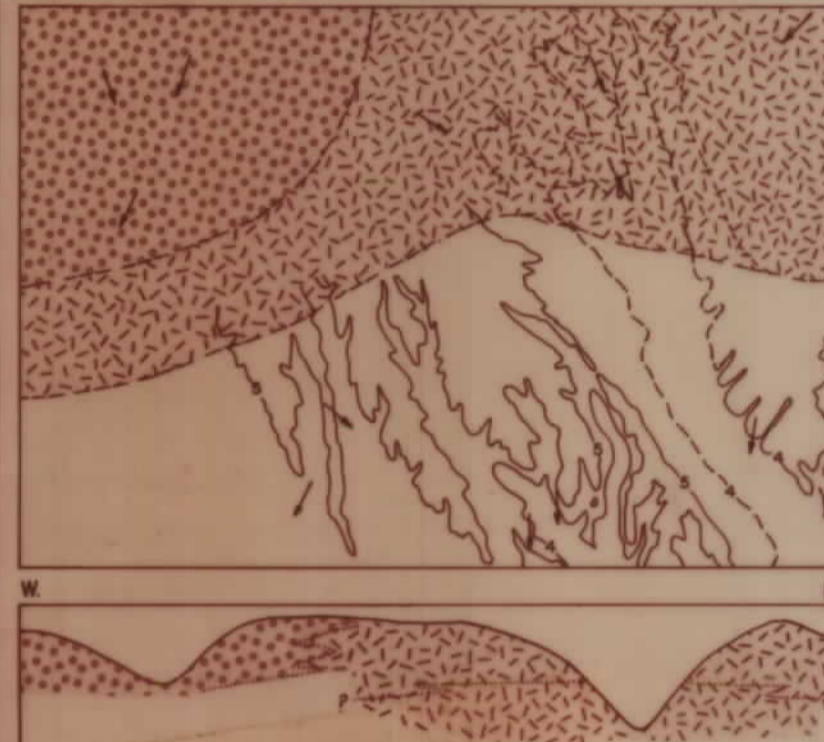


LEYENDA



- Q4-Al: Gravas fluviales. Gravas cuaternarias y arenas...
Q3-Q2: Fondos de valle. Gravas cuaternarias, arenas y arenas...
Q1: Gravas de aluvión. Arenas, arenas y arenas...
T4: Terrazas bajas. Llanos...
T3: Terrazas medias. Llanos...
T2: Terrazas altas. Llanos...
T1: Depósitos de roca. Gravas cuaternarias...
C: Colinas paleolíticas y suaves colinas...
F: Fajas azules con sales calcáreas y...
L: Llanos y orillas con algunas pedregaleras...
M: Llanos, orillas y conglomerados silíceos...
C: Conglomerados silíceos, arenas y fangos...
P: Paleosuelos de conglomerados másticos...
L: Llanos y orillas de conglomerados másticos...

ESQUEMA DE FACIES DEL TERCIARIO



- Facies proximales
Facies intermedias
Facies distales
Abanico de Guardo
Abanico de Cantal
Abanico de Avilante
Dirección y sentido de paleocorrientes
Niveles de suelos calcimorfos con valor isócrono
Isócrono supuesto
Contacto entre abanicos
Contacto entre abanicos supuesto

SIGNOS CONVENCIONALES

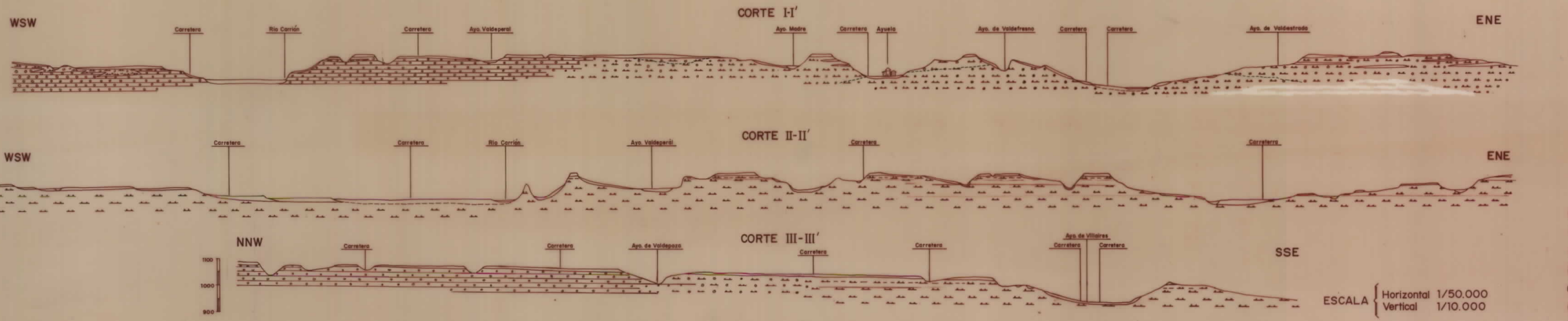
- CONTACTO NORMAL O CONCORDANTE
CONTACTO NORMAL O CONCORDANTE SUPUESTO
CONTACTO DISCORDANTE
DISCORDANCIA SUPUESTA
BUZAMIENTO SUBHORIZONTAL
YACIMIENTO DE VERTEBRADOS
DIRECCION Y SENTIDO DE PALEOCORRIENTE
MANANTIALES
CANTERAS
ESCARPE EN CUATERNARIO
ESCARPE SUPUESTO EN CUATERNARIO
CONTACTO ENTRE DEPOSITOS CUATERNARIOS

MAPA DE SITUACION DE MUESTRAS Y FOTOGRAFIAS

GUARDO (192)



CORTES GEOLOGICOS

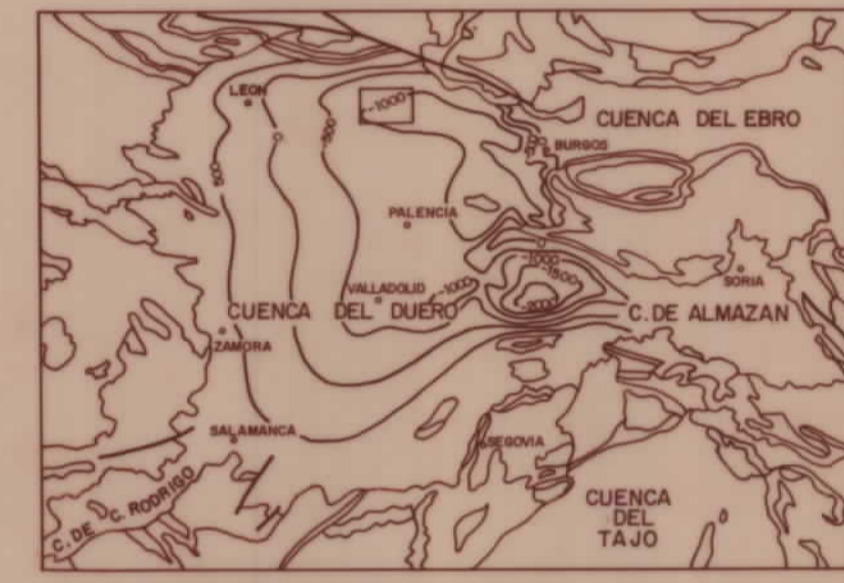


ESQUEMA MORFOESTRUCTURAL



- Modelado en cuevas
Riño
Terrazas
Vertientes antiguas
Valles de fondo plano

ESQUEMA REGIONAL



- PRETERCIARIO Y TERCIARIO MARINO
R. Básicos s.l.
Granitos s.l.
Gneises s.l.
Esquistos
Terciario continental
Pizarras
Cuarcitas y pizarras
Esquistos, micacitas, cuarcitas y pizarras
Areniscas y arcillas
Arcillas
Calizas
Margas y colizas
Isobatas de la base del Terciario referidas al nivel del mar

COLUMNAS ESTRATIGRAFICAS EN LAS PRINCIPALES UNIDADES O ZONAS

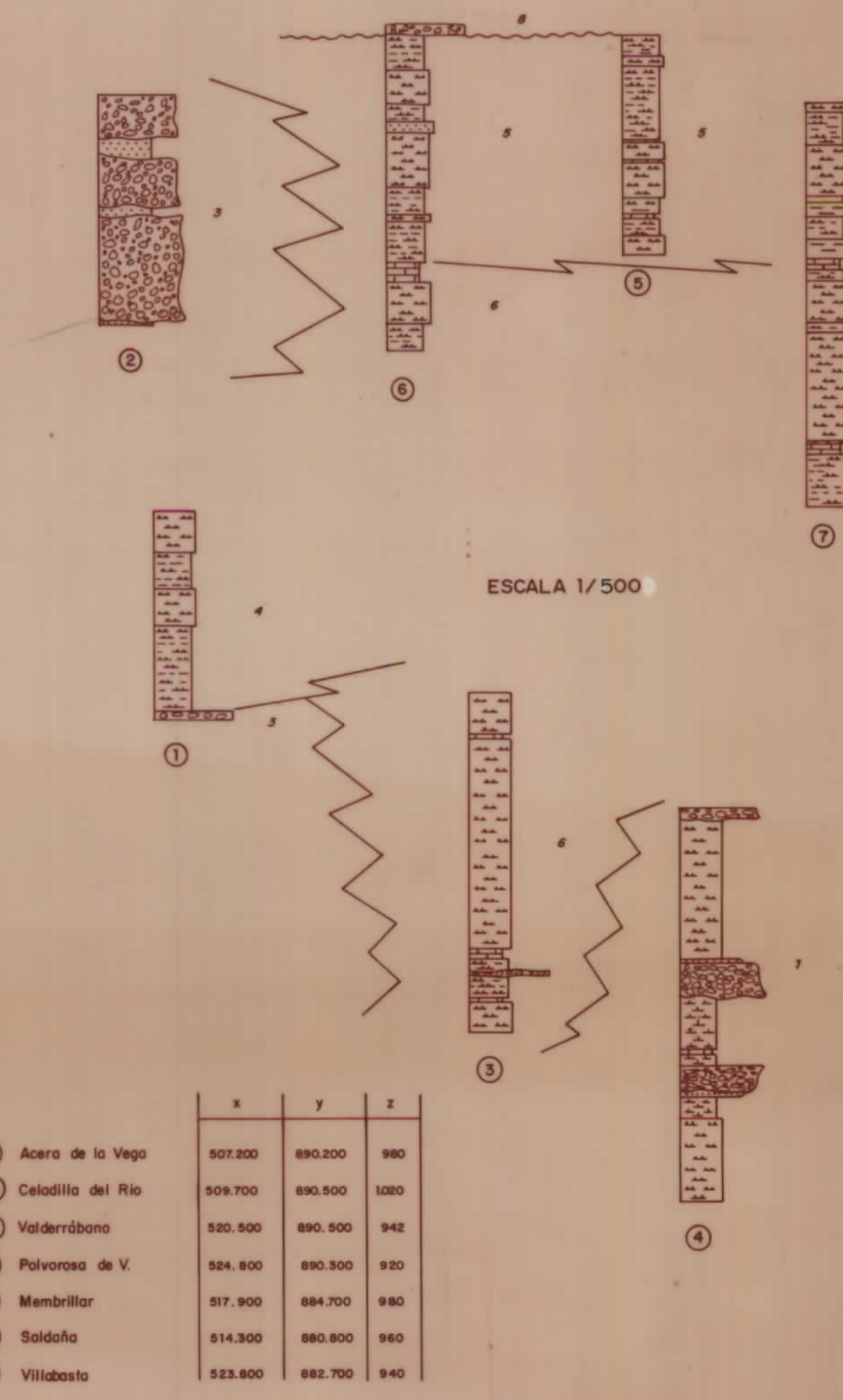


Table with 3 columns: X, Y, Z coordinates for each location.

NORMAS, DIRECCION Y SUPERVISION DE IGME AGRUPACION TEMPORAL CGS, SA - IMINSA E. Aragónés Vall

ESCALA Horizontal 1/50.000 Vertical 1/10.000